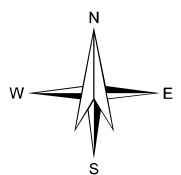
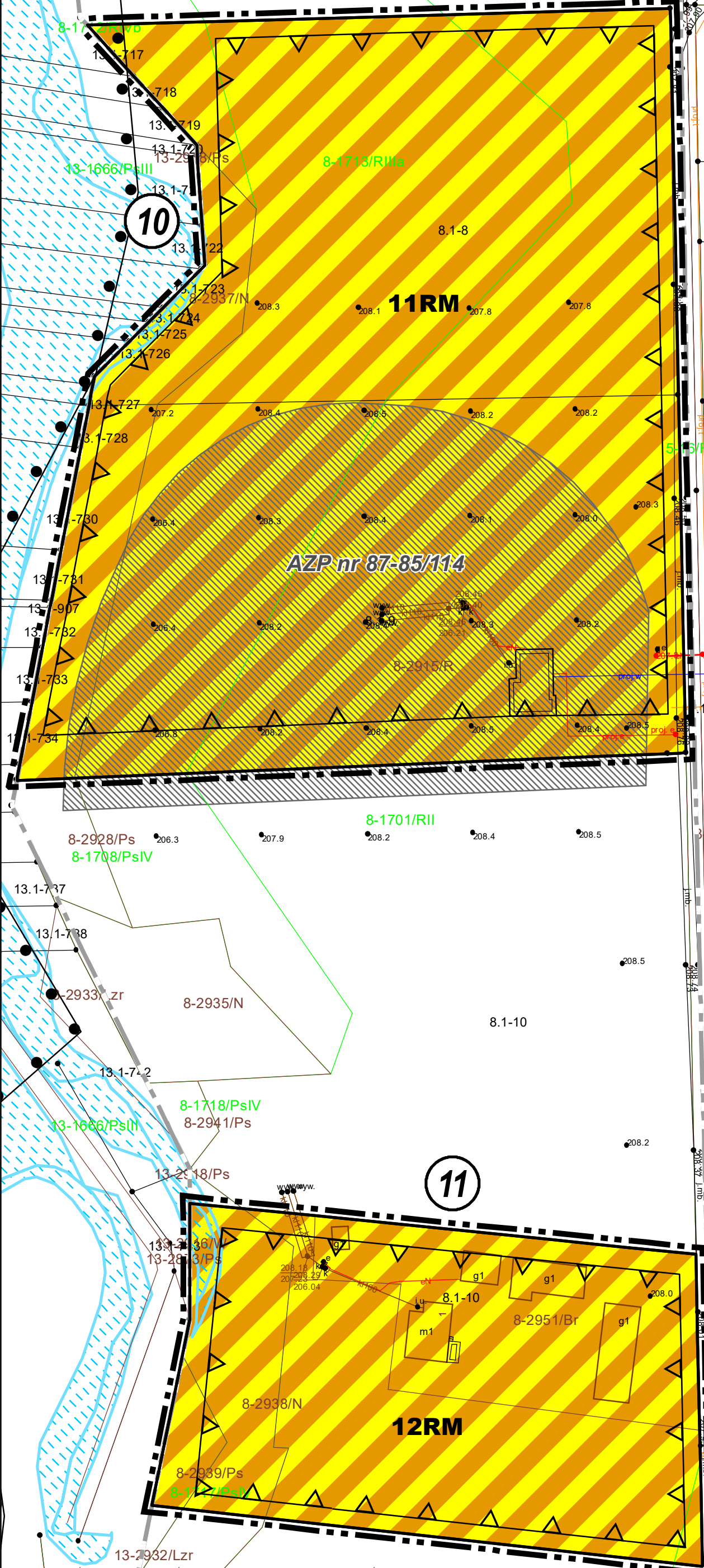


GMINA SUŁÓW
MIEJSCOWY PLAN ZAGOSPODAROWANIA PRZESTRZENNEGO DLA FRAGMENTÓW
OBRĘBÓW: DESZKOWICE I, DESZKOWICE II, KULIKÓW, KOLONIA ROZŁOPY, MICHAŁÓW,
MICHAŁÓW PGR, ROZŁOPY, SUŁOWIEC, SUŁÓW, SUŁÓWEK, TWORYCZÓW I ŻREBCE

RYSUNEK PLANU MIEJSCOWEGO NR 9
OBRĘB KOLONIA ROZŁOPY - OBSZARY NR 10 i 11




skala 1: 1000

LEGENDA

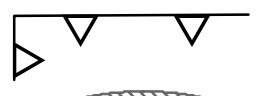
OZNACZENIA OBOWIAZUJĄCE



GRANICA OBSZARU OBJĘTEGO
PLANEM MIEJSCOWYM WRAZ
Z TOWARZYSZĄCĄ JEJ LINIĄ
ROZGRANICZAJĄCĄ



LINIA ROZGRANICZAJĄCA



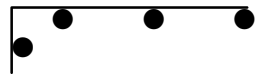
NIEPRZEKACZALNA LINIA
ZABUDOWY



STANOWISKO ARCHEOLOGICZNE
ZNAJDUJĄCE SIĘ W WOJEWÓDZKIEJ
I GMINNEJ EWIDENCJI ZABYTKÓW



OBSZAR SZCZEGÓLNEGO
ZAGROŻENIA POWODZIĄ,
NA KTÓRYM PRAWDOPODOBIEŃSTWO
WYSTĄPIENIA POWODZI JEST
ŚREDNIE I WYNOŚI 1%



GRANICA OBSZARU NATURA 2000
OSTOJA NIELISKA PLB060020

11RM

SYMBOL TERENU



NUMER OBSZARU PLANU MIEJSCOWEGO

SYMBOL PRZEZNACZENIA

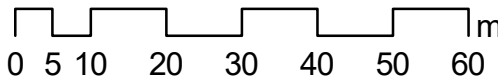


TEREN DLA ZABUDOWY ZAGRODOWEJ
W GOSPODARSTWACH ROLNYCH

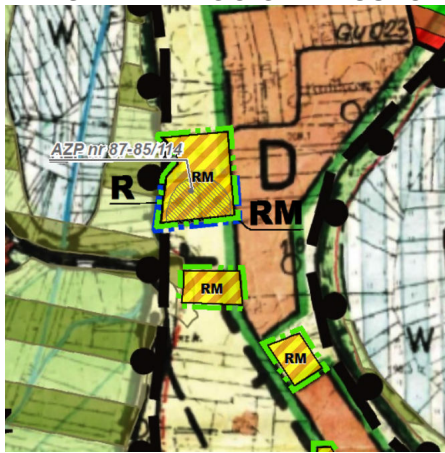
**OZNACZENIE NIE BUDĄCE
USTALENIEM PLANU MIEJSCOWEGO**



GRANICA OBRĘBU EWIDENCYJNEGO



**WYRYS ZE STUDIUM UWARUNKOWAŃ
I KIERUNKÓW ZAGOSPODAROWANIA
PRZESTRZENNEGO GMINY SUŁÓW**



PEŁNE OBJAŚNIENIA OZNACZEŃ GRAFICZNYCH ZAWARTE SĄ W CZĘŚCI TEKSTOWEJ PLANU MIEJSCOWEGO